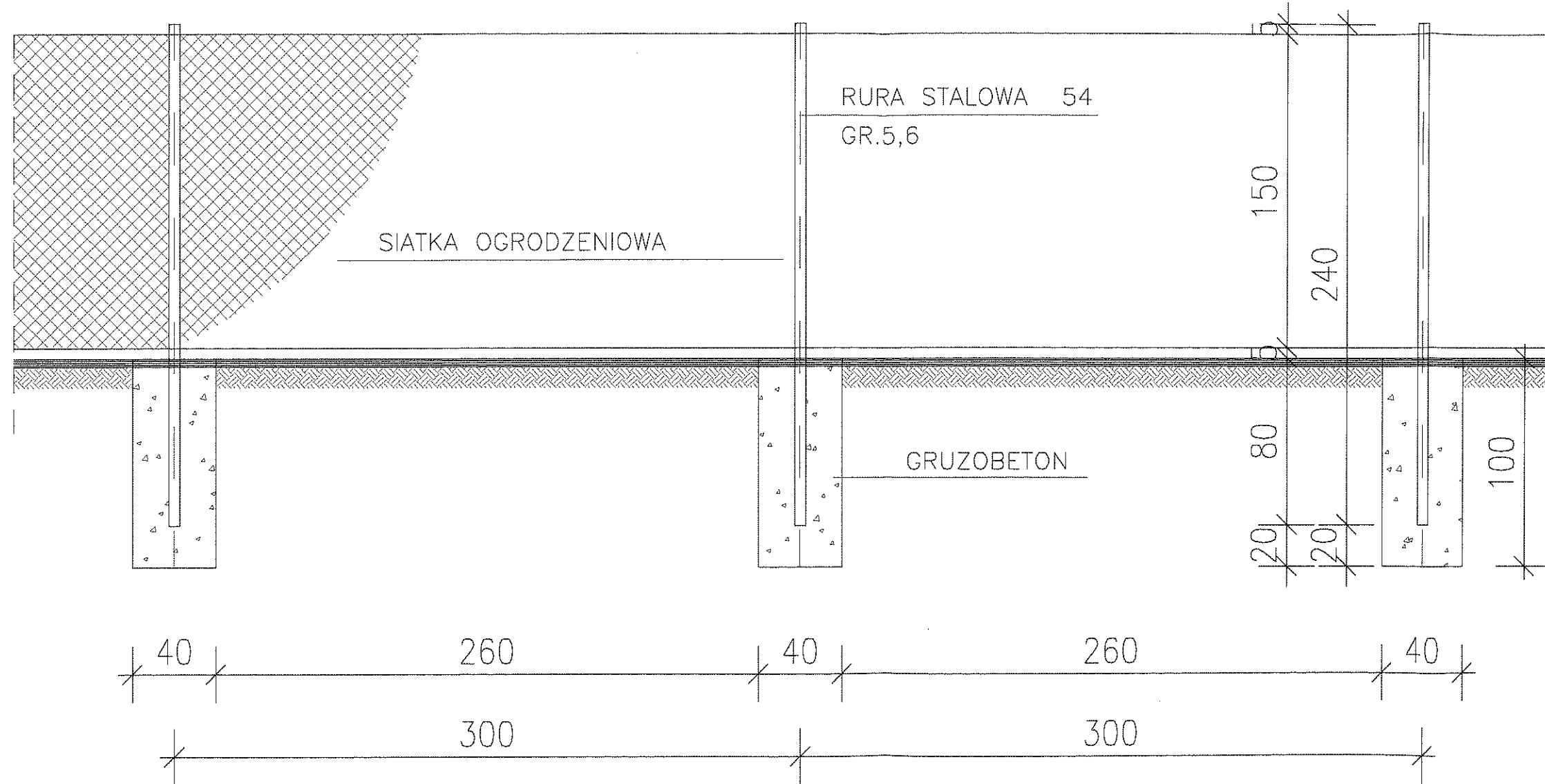


OGRODZENIE ZBIORNIKA ODPAROWUJĄCEGO – SCHEMAT



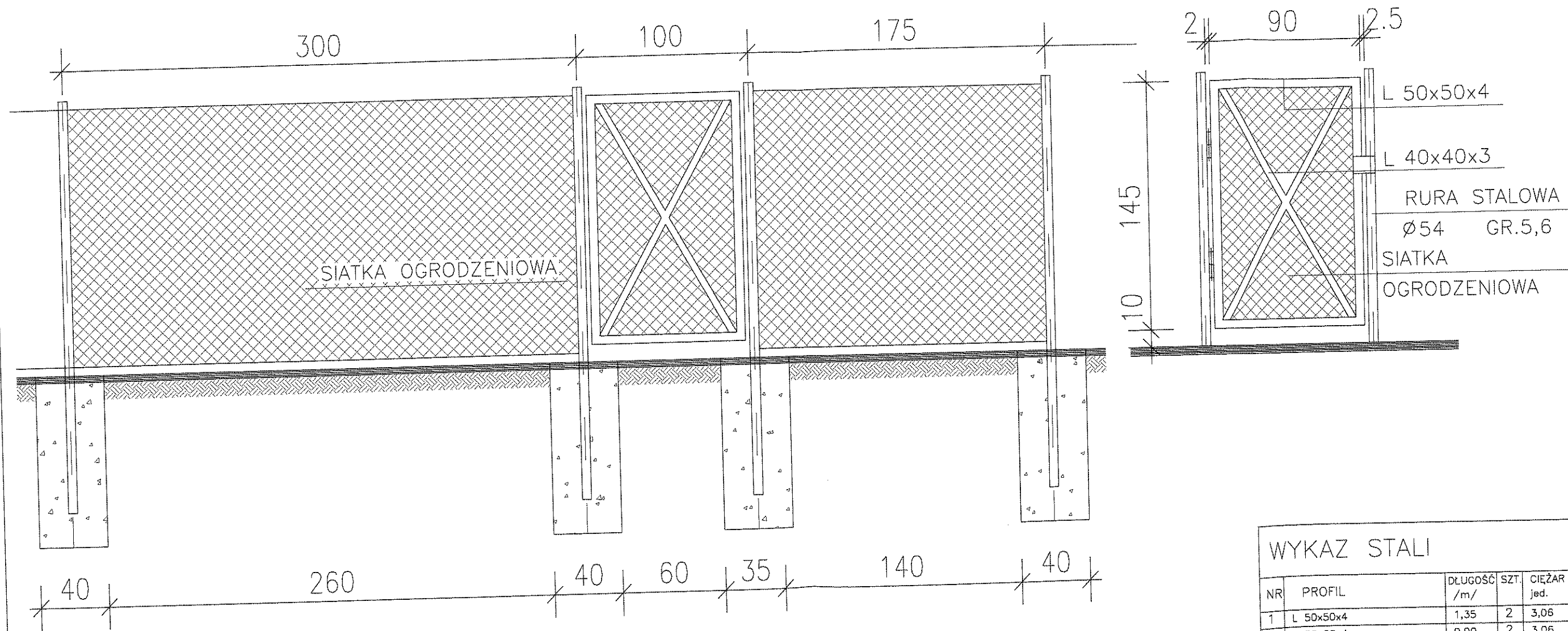
STAROSTWO POWIATOWE W PŁOCKU
Wydział Architektury
i Budownictwa
09-800 Plock, ul. Śliska 59



PROJEKTOWANIE ARCHITEKTURY BUDOWLANEJ BIERNAT URSZULA ul. Retkińska 135 m. 9 94-004 Łódź tel. 0 601 222 674 BIURO ul. Nowa 29/31 pok.10 90 - 030 Łódź tel./fax (+48/42)6744349 e-mail : u_arch@poczta.onet.pl e-mail : reksul@poczta.onet.pl	
Temat:	Aneks do projektu rekultywacji składowiska odpadów w Bodzanowie – Lysej Górze
Adres:	Bodzanów – Lysej Góra
Faza:	PROJEKT BUDOWLANY WYKONAWCZY
Branża:	Architektura
Rysunek:	OGRODZENIE ZBIORNIKA ODPAROWUJĄCEGO–SCHEMAT
Inwestor:	Urząd Gminy w Bodzanowie , ul. Bankowa 7
Projektant:	mgr inż. arch. Urszula Biernat nr.upr. 270/93
Sprawdzający:	mgr inż. arch. Dariusz Makuch nr.upr. 19/92
Data: 04.2007	Skala: 1:25 Nr rys. 23

OGRODZENIE ZBIORNIKA – FURTKA WIDOK

STAROSTWO POWIATOWE w PŁOCKU
Wydział Architektury
i Budownictwa
09-400 Plock, ul. Bielska 59



WYKAZ STALI

NR	PROFIL	DLUGOŚĆ /m/	SZT.	CIEŻAR Jed.	CIEŻAR całk.
1	L 50x50x4	1,35	2	3,06	8,3
2	L 50x50x4	0,90	2	3,06	5,5
3	L 40x40x3	1,60	2	1,84	5,9
CIEŻAR					19,70

PROJEKTOWANIE ARCHITEKTURY BUDOWLANEJ BIERNAT URSZULA
ul. Retkińska 135 m. 9 94-004 Łódź tel. 0 601 222 674
BIURO
ul. Nowa 29/31 pok.10 90 - 030 Łódź tel/fax (+48/42)6744349
e-mail : u_arch@poczta.onet.pl e-mail : reksul@poczta.onet.pl

Temat:	Aneks do projektu rekultywacji składowiska odpadów w Bodzanowie – Lysej Górze		
Adres:	Bodzanów – Lysej Góra		
Faza:	PROJEKT BUDOWLANY WYKONAWCZY		
Branża:	Architektura		
Rysunek:	OGRODZENIE ZBIORNIKA – FURTKA		
Inwestor:	Urząd Gminy w Bodzanowie , ul. Bankowa 7		
Projektant:	mgr inż. arch. Urszula Biernat	nr.upr. 270/93/	
Sprawdzający:	mgr inż. arch. Dariusz Makuch	nr.upr. 19/92/	
Data: 04.2007	Skala: 1:25	Nr rys. 3d	

✓ **Wykaz współrzędnych projektowanych.**

STADOSEWO FUNKCYJNE W PŁOCKU
Wydział Architektury
Budowlanej
00-400 Płock, ul. Piłsudskiego 178

Numer punktu	WSPÓLRZĘDNE		proj. rzędna terenu m npm
	X	Y	

<i>Rów opaskowy</i>			
r 1	5752 307,92	4501 793,92	114,05
r 2	5752 366,05	4785,81501	114,05
r 3	5752 368,41	4501787,59	119,45
r 4	5752 376,54	4501 793,72	114,05
r 5	5752 378,93	4501 795,53	114,05
r 6	5752 378,92	4501 817,65	114,20
r 7	5752 381,67	4501 857,97	114,45
r 8	5752 358,93	4501 863,51	114,60
r 9	5752 332,03	4501 875,09	115,05
r 10	5752 302,08	4501 880,87	115,65
r 11	5752 288,96	4501 870,28	115,75
r 12	5752 273,64	4501 858,16	117,10
r 13	5752 303,87	4501 801,18	119,20

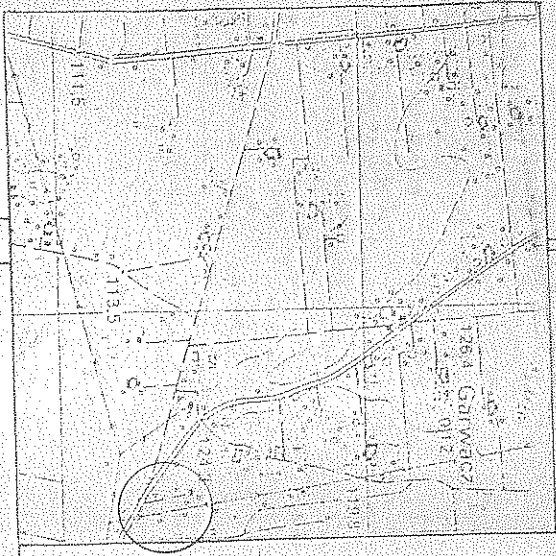
<i>Zbiornik odparowujący</i>			
z 1	5752 378,16	4501 782,43	114,05
z 2	5752 380,00	4501 795,65	114,05
z 3	5752 367,38	4501 797,41	114,05
z 4	5752 365,53	4501 784,19	114,05

Numer punktu	WSPÓLRZĘDNE		proj. rzędna terenu m npm
	X	Y	

<i>Piezometry gazowe</i>			
SG 1	5752 352,00	4501 807,00	118,15
SG 2	5752 357,50	4501 850,00	117,65
SG 3	5752 315,25	4501 835,00	118,30

<i>Droga technologiczna</i>			
d 1	5752 269,71	4501 857,18	116,80
d 2	5752 298,61	4501 802,72	119,00
d 3	5752 305,31	4501 798,02	119,56
d 4	5752 307,38	4501 797,73	119,70

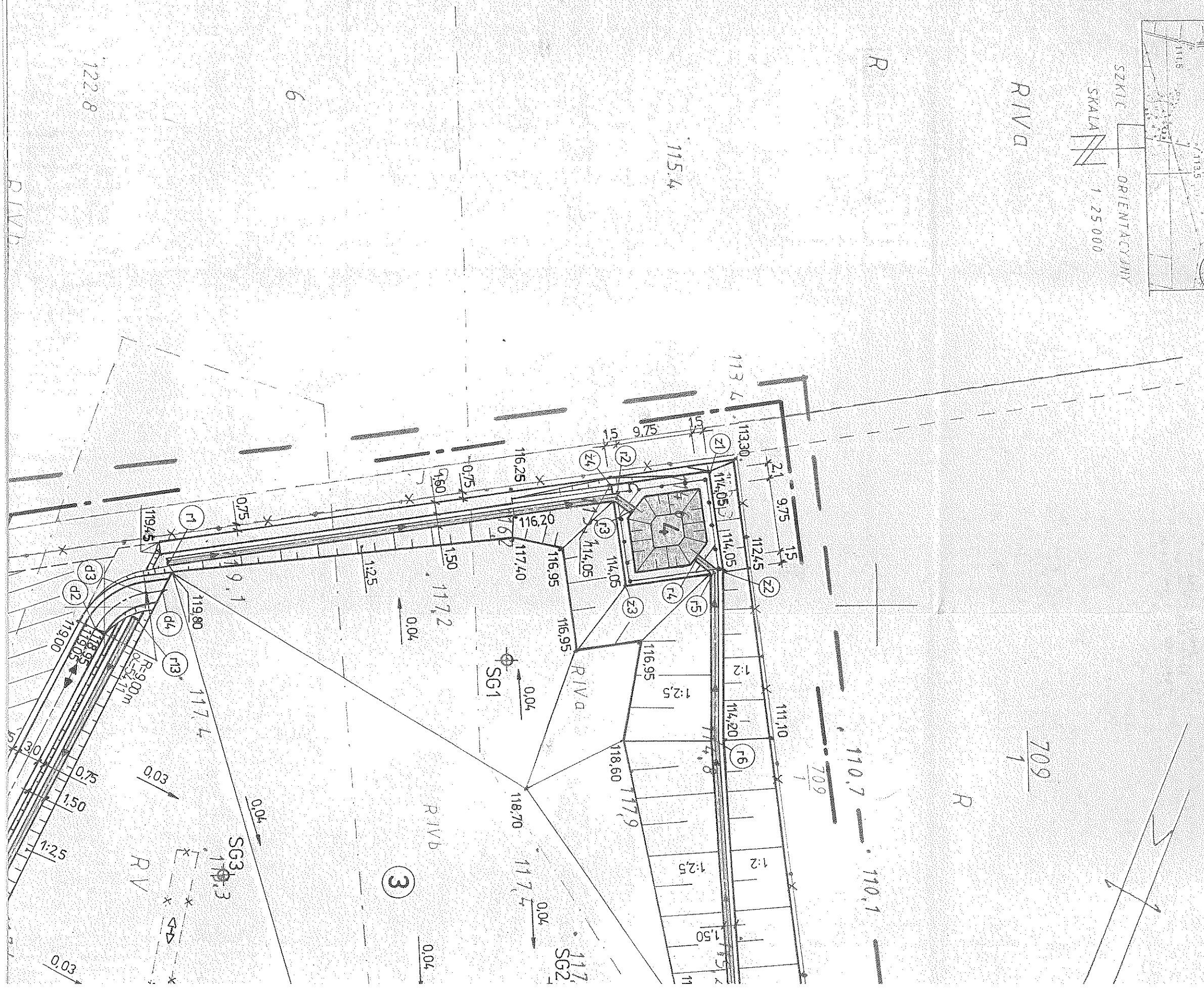
[Handwritten signature]

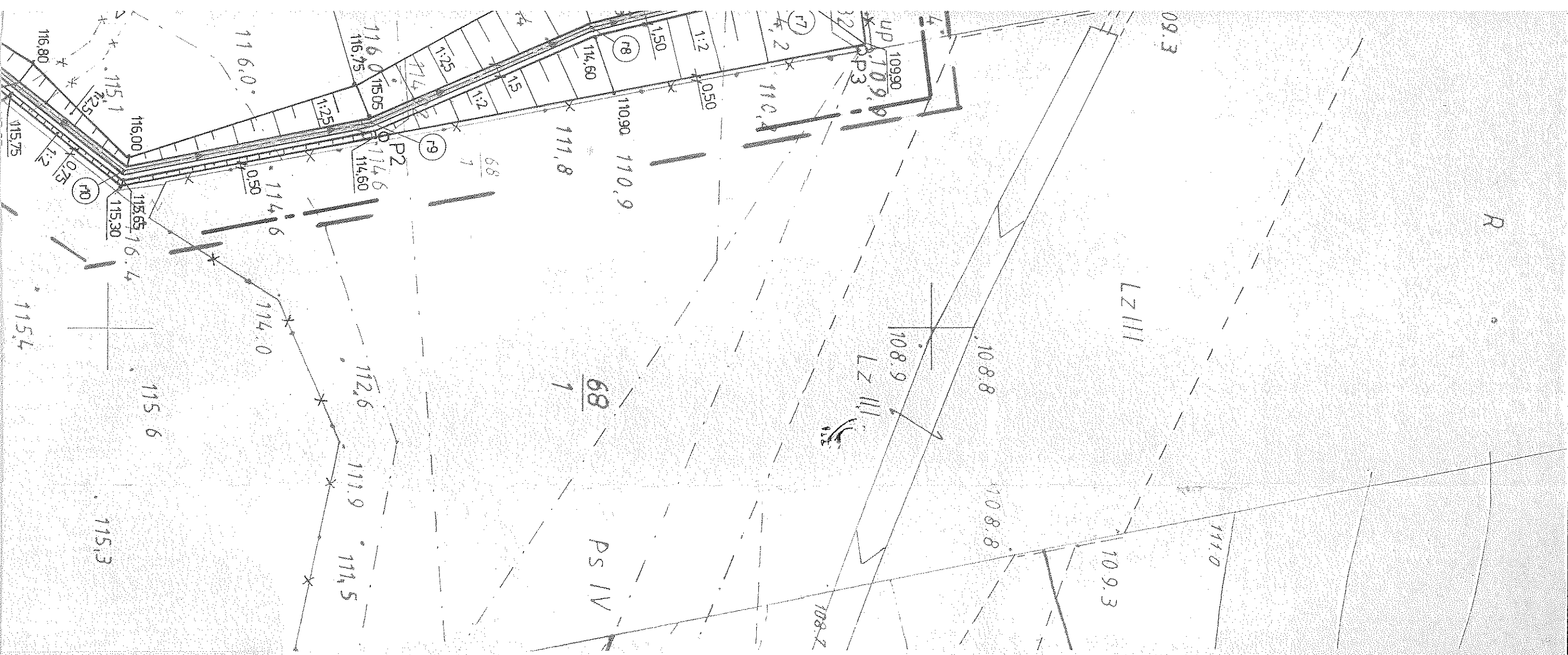


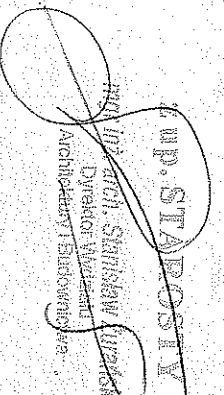
MAPA DO CELÓW PROJEKTOWYCH

Skala 1:500 powstała przez powiększenie ark 262.123.144

BODZANÓW gm. Bodzanów działka nr 709/2









 mgr inż. Andrzej Siniński (Luzki)
 Dyrektor Muzeum
 Architektura i Starożytność

Starosta Płocki
 Z A T W I E R D Z A
 załącznik do decyzji
 nr
 z dnia 05.06.2008

PROJEKT ZAGOSPODAROWANIA TERENU
SKALA 1:500

- OZNACZENIA:**
-  GRANICE OPRACOWANIA
 -  OGRODZENIE TERENU SKŁADOWISKA
- istniejące do likwidacji
 -  BUDYNEK ADMINISTRACYJNO - SOCJALNY
- istniejący do likwidacji

